Условные обозначения подземных инженерных коммуникаций

- водопровод (водовод) (до 600 / 600 и выше)
- дренаж
- газопровод
- кабель МОСЭНЕРГО
- кабель телевидения
- кабель МПС
- кабель радио
- воздухопровод
- кабель МОСЭЛЕКТРОТРАНС
- бронированный кабель связи
- блочная канализация МОСЭНЕРГО
- кабель заземления
- общий коллектор
- водосток
- канализация
- теплопровод
- кабель МОСГОРСВЕТ
- кабель ДС
- кабель связи УПО
- золопровод
- илопровод
- телефон. канализация
- волновод
- кабельный коллектор МОСЭНЕРГО
- бездейств. прокладки
- проекты

Условные обозначения линий градостроительного регулирования

- границы территорий улично-дорожной сети
- границы водных поверхностей
- границы линий регулирования застройки, технических зон и окончательно неутвержденные
- границы водоохранных зон
- границы территорий промышленных зон
- границы территорий памятников истории и культуры
- границы прибрежных полос
- границы режимов градостроительной деятельности на территориях природного комплекса
- границы историко-культурных заповедных территорий
- границы памятников природы
- границы жестких зон санитарной охраны
- границы озелененных территорий
- границы береговых полос
- границы территорий природного комплекса
- границы полосы отвода железных дорог
- границы охранных зон памятников истории и культуры
- границы особо охраняемых природных территорий
- границы зон санитарной охраны
- границы коммунальных зон
- границы охранной зоны ансамбля Московского Кремля
- границы зон охраняемого ландшафта
- границы санитарно-защитных зон

Устройство газона
Конструктивный разрез
Масштаб 1:20

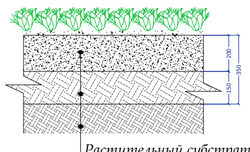

Растительный субстрат	200 мм
Нижний слой разрыхленный	150 мм
Подстилающая материнская порода	

Схема размещения анкерных креплений при укладке георешетки:



Устройство газона на откосе
Конструктивный разрез
Масштаб 1:20

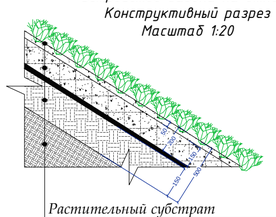

Растительный субстрат	200 мм
Перфорированная решетка 300х300х150 мм	150 мм
Геотекстиль	
Нижний слой разрыхленный	150 мм
Подстилающая материнская порода	

ВЕДОМОСТЬ ЭЛЕМЕНТОВ ОЗЕЛЕНЕНИЯ

№	Обозначение	Наименование вида	Ед. изм.	Сорт	Кол-во	Примечание
		Кустарники лиственные:				
1		Форзиция промежуточная - forsythia intermedia zabel	шт.	1	24	ком 0.5х0.4
2		Дерен белый 'Spaethii' — Cornus alba 'Spaethii'	шт.	1	26	ком 0.5х0.4
3		Рябинник рябинолистный "Sem" - Sorbaria sorbifolia	шт.	1	47	групповая посадка
4		Снежноягодник белый - Symphoricarpos albus	шт.	1	215	двухрядная живая изгородь, 5шт/мп, 43м.п.
5		Айва японская - Chaenomeles japonica	шт.	1	117	однорядная рядовая посадка, 3 шт/мп, 39м.п.
6		Роза колючейшая - Rósa spinosíssima	шт.	1	69	однорядная рядовая посадка, 3 шт/мп, 23м.п.
7		Роза ругоза - Rósa rugosa Alba	шт.	1	111	однорядная рядовая посадка, 3 шт/мп, 37м.п.
8		Спирея серая - Spiraéa cinérea	шт.	1	45	однорядная рядовая посадка, 3 шт/мп, 15м.п.
9		Кизильник блестящий - Cotoneáster lucídus	шт.	1	27	однорядная рядовая посадка, 3 шт/мп, 9м.п.
10		Кизильник блестящий - Cotoneáster lucídus	шт.	1	21	групповая посадка
11		Дерен белый 'Spaethii' — Cornus alba 'Spaethii'	шт.	1	24	однорядная рядовая посадка, 3 шт/мп, 8м.п.
12		Роза ругоза - Rósa rugosa Rubra	шт.	1	114	однорядная рядовая посадка, 3 шт/мп, 38м.п.
		Итого:			840	
13		Устройство газона откосах	м.кв.		7150	
14		Устройство газона теневого	м.кв.		850	посевной; подготовка 20см
15		Водные растения	м.кв.		555	посевной; подготовка 20см
16		Посадка злаковых растений	м.кв.		597.7	подготовка 20см

Схемы посадки кустарников.
М 1:20

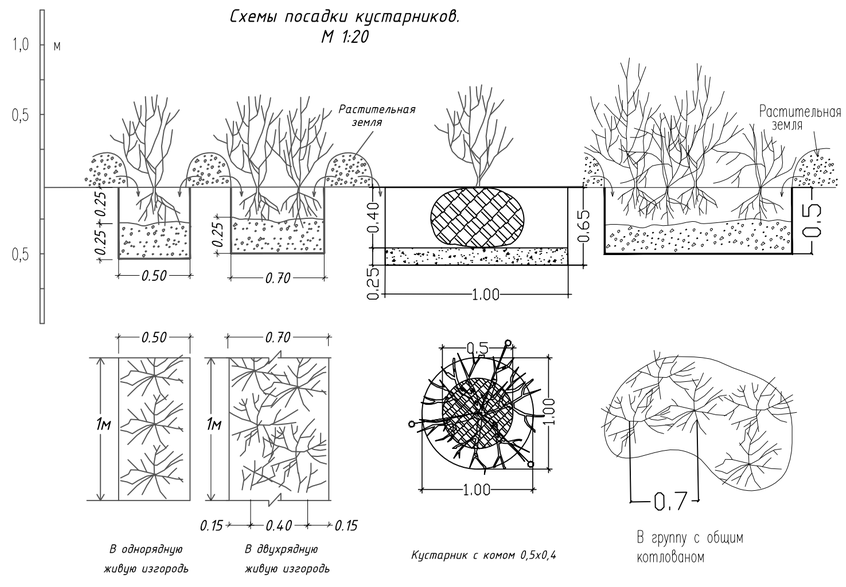

ПРОЕКТИРУЕМЫЕ ПОСАДКИ:

- Кустарники лиственные, в группе
- Кустарники лиственные, однорядная живая изгородь
- Кустарники лиственные, двухрядная живая изгородь
- Номер породы по ведомости озеленения - Количество, шт.
- Посадка злаковых растений
- Устройство газона теневого
- Устройство газона мавританского
- Устройство газона на откосах
- Зона укрепления склонов геосеткой S=2950 м.кв.
- Зона укрепления склонов георешеткой S=1005 м.кв.
- Линия привязки, расстояние в м
- Размерная сетка, 0.7х0.7 м
- Размерная сетка, 0.5х0.5 м
- Размерная сетка, 1х1 м

ЛИНИИ ГРАДОСТРОИТЕЛЬНОГО РЕГУЛИРОВАНИЯ НАНЕСЕНЫ ПО СОСТОЯНИЮ НА 31.03.15

Срок действия инженерно-топографического плана составляет 3 календарных года с момента выпуска. (п.2.1.25 приложения к постановлению Правительства города Москвы от 07.12.2004 года № 857ПП)

По вопросам несоответствия планового положения подземных коммуникаций обращаться по тел. (495) 614-54-39

Без печати ГУП "Мосгоргеотрест" недействителен. Использование другими организациями не допускается			ИНЖЕНЕРНО-ТОПОГРАФИЧЕСКИЙ ПЛАН		МОСКОМАРХИТЕКТУРА © ГУП "Мосгоргеотрест"	
Полевые работы	Отрещенко П. Б.		Заказ № 3/1562-15		от 23.03.2015	
Камерал. работы	Воронова О. А.		Заказчик: ГАУК г. Москвы "МПК "Северное Тушино"			
Подзем. работы	Самойлова Н. О.					
Коррект. топогр.	Корпусова С. В.		Наименование объекта:			
Коррект. подзем.	Рыжкова Л.А.					
ЛГР (Кр.лин.)	Таненбаум М. Ю.		Адрес объекта: г.Москва, СЗАО, улица Свободы, вл.50-56	Лист	Листов	Масштаб
Дата выпуска заказа: 07.04.2015			Номенклатура: D-XXI-03-09, D-XXI-03-10 D-XXI-03-05, D-XXI-03-06		2	1:500

(495) 978-4054 fax (495)783-0931(32)
Архитектурное проектирование, Дизайн, Интерьер
Свидетельство ГАРХИ № 0048-2009-7708558067-П-3
www.LabVA.ru E-mail: LabVA@mail.ru

Изм.	Кол.уч.	Лист	N°док.	Подпись	Дата
ГАП		ЛОБАНОК Е.Д.			

шифр: 456/12/15-66/2015 - СПОЗУ.2
заказчик : ООО «Горсреда»

ГАУК г.Москвы "Музейно-парковый комплекс Северное Тушино" парк "Залив Захарково" г.Москва ул.Свободы, вл.50,56

Схема озеленения

Стадия	Лист	Листов
РП	4	

РАЗБИВОЧНЫЙ ЧЕРТЕЖ.ЧАСТЬ 2 М 1:500

АРХИТЕКТОРЫ КУЛИШ И ЛИПАТОВ

Перв. примен. | Справ. N° | Подп. и дата | Инв. N дубл. | Взам. инв. N° | Подп. и дата | Инв. N° подл.

Копировал | Формат А1